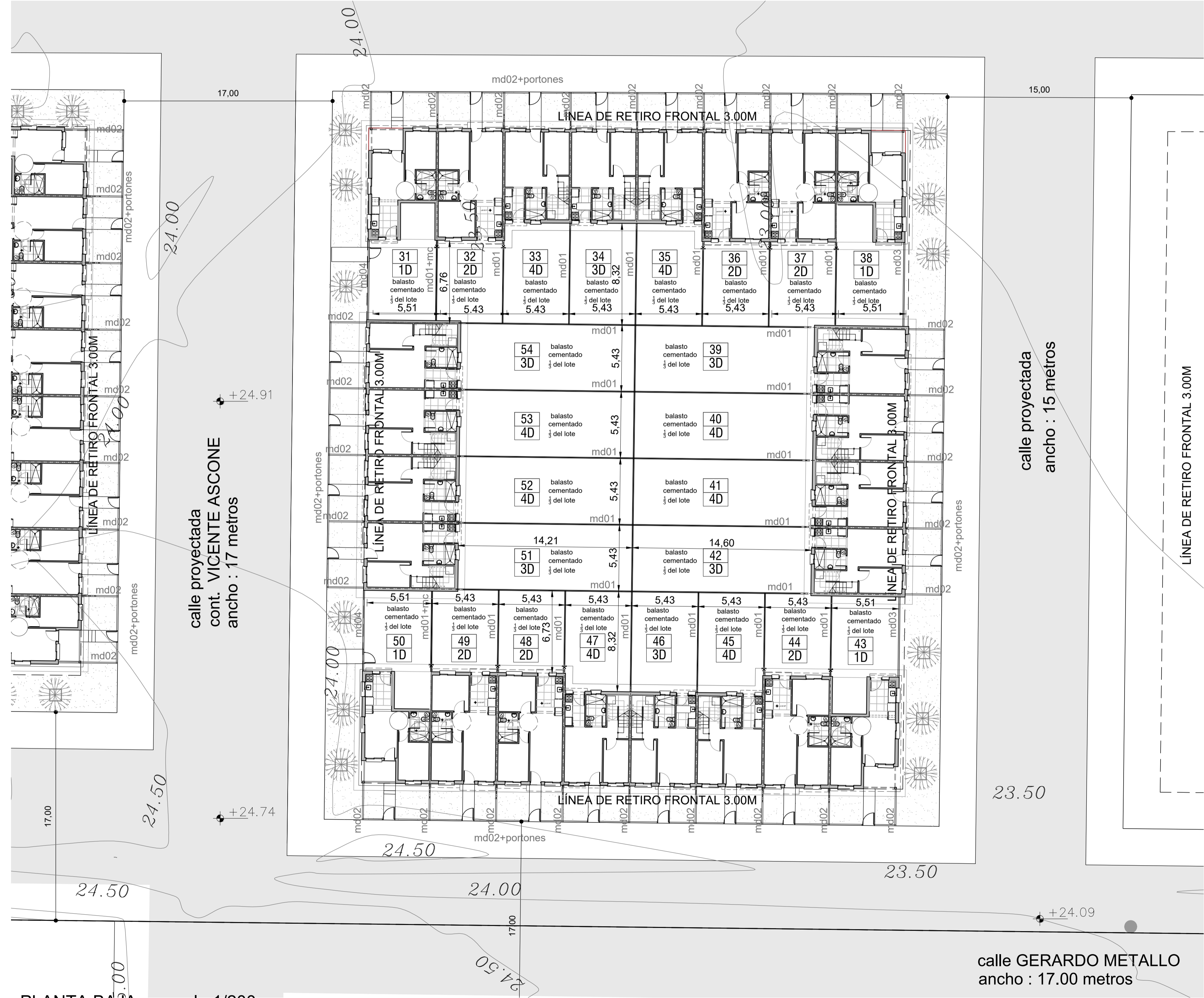


FACHADA CALLE PROYECTADA- VICENTE ASCONE - escala 1/200

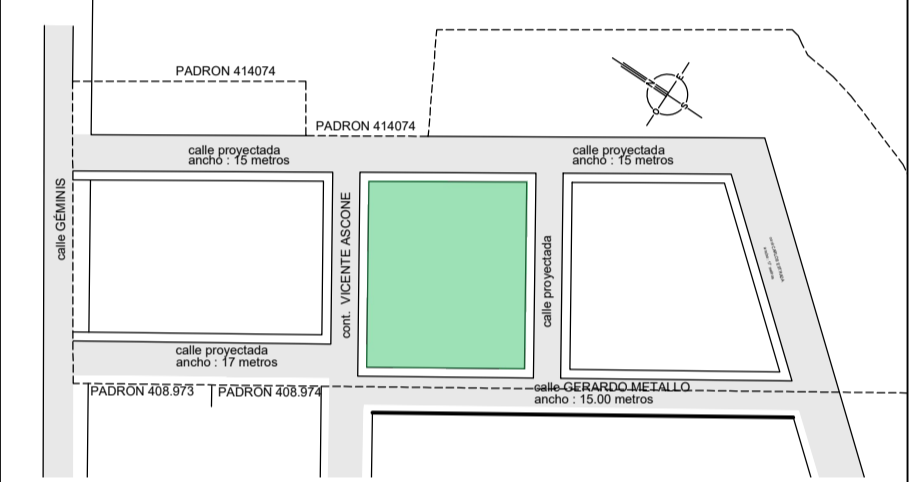


PLANTA BAJA - escala 1/200

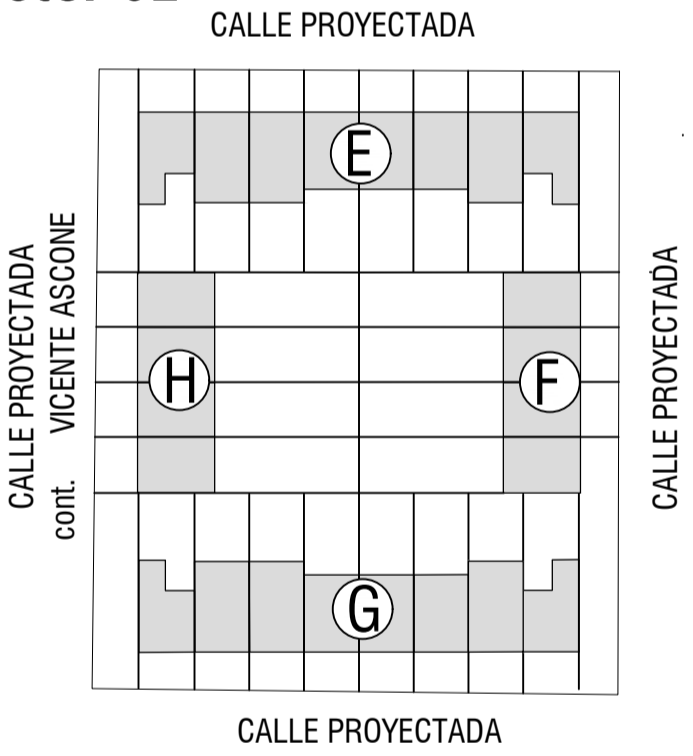


PLANO DE UBICACIÓN  
escala 1/4000

	área	cant.
1D	35,7 m2	12
2D	50 m2	20
3D	65,5 m2	12
4D	80 m2	10
Total viviendas		54



Planta esquema  
Sector 02



REFERENCIAS-TIPOS DE CERCO DIVISORIO

md01=CERCO DIVISORIO ENTRE PARCELAS  
h=1.80m(0.40 sólido+1.40 malla electrosoldada)  
md02=CERCO h=1.50m(0.20 sólido+1.30 malla electrosoldada)+Portón de malla electrosoldada con estructura de hierro (0.90x1.50m)  
md03=MURO DIVISORIO h=1.80m(Ladrillo visto)  
md04=MURO DIVISORIO h=2.20m(Ladrillo visto)+ portón de hierro (0.90x2.10m)

Notas

Las cotas altimétricas corresponden a niveles existentes del terreno.  
Se encuentra en proceso Proyecto de Vialidad.Se deberán verificar niveles de obra una vez aprobado el mismo.

Intendencia de Montevideo Departamento de Desarrollo Urbano División Tierras y Hábitat Servicio de Tierras y Vivienda	
PROGRAMA: Relocalización Chacarita de los Padres	PADRÓN N°: 168.553
BARRIO:	CONCEPTO: Obra Nueva
UBICACIÓN: calle Géminis y Rosario	
PROPIETARIO: Intendencia de Montevideo	REGIMEN: P.Horizontal
PLANO:SECTOR 2-PLANTA BAJA Y FACHADA	FECHA: 07/2023
PROPIETARIO:	ESCALA: 1/200
TÉCNICO:	LÁMINA:

A05